


LEGENDA

STAV NÁVRH VÝHLAD




Zrušenie evidovanej vodnej nádrže "VN Helcmanovce" ($H_{max} = 450 \text{ m n.m.}$, $V_c = 142,8 \text{ m}^3$)




Návrh trasovania cyklotrás mimo ciest II. triedy

ÚDAJE PREBRATÉ Z ÚPN-VÚC KOŠICKÝ KRAJ ZMENY A DOPLNKY 2014:




Hranica Chráneného vtáčieho územia SKCHVU036 Volovské vrchy



Cyklomagistrála 021 : Hnilecká cyklomagistrála ; Medzinárodná cyklotrasa 2882 : Karpatská cyklistická cesta



Prieskumné územie č. P 13/10- Gelnica (nerasty, z ktorých možno prienyselne vyrábať kovy)



NÁZOV DOKUMENTÁCIE : ZMENY A DOPLNKY Č.1
ÚZEMNÉHO PLÁNU OBCE MNÍŠEK NAD HNILCOM

OBSTARÁVATEĽ : Obec Mníšek nad Hnilcom

PROJEKTANT : Ing. arch. M. Šimková, autorizovaný architekt

MIERKA :

DÁTUM :

FORMÁT:

M = 1 : 50 000

Júl 2014

2 x A4

NÁZOV VÝKRESU :

Č. VÝKRESU :

ŠIRŠIE VZŤAHY A NÁVRH ZÁUJMOVÉHO ÚZEMIA

7