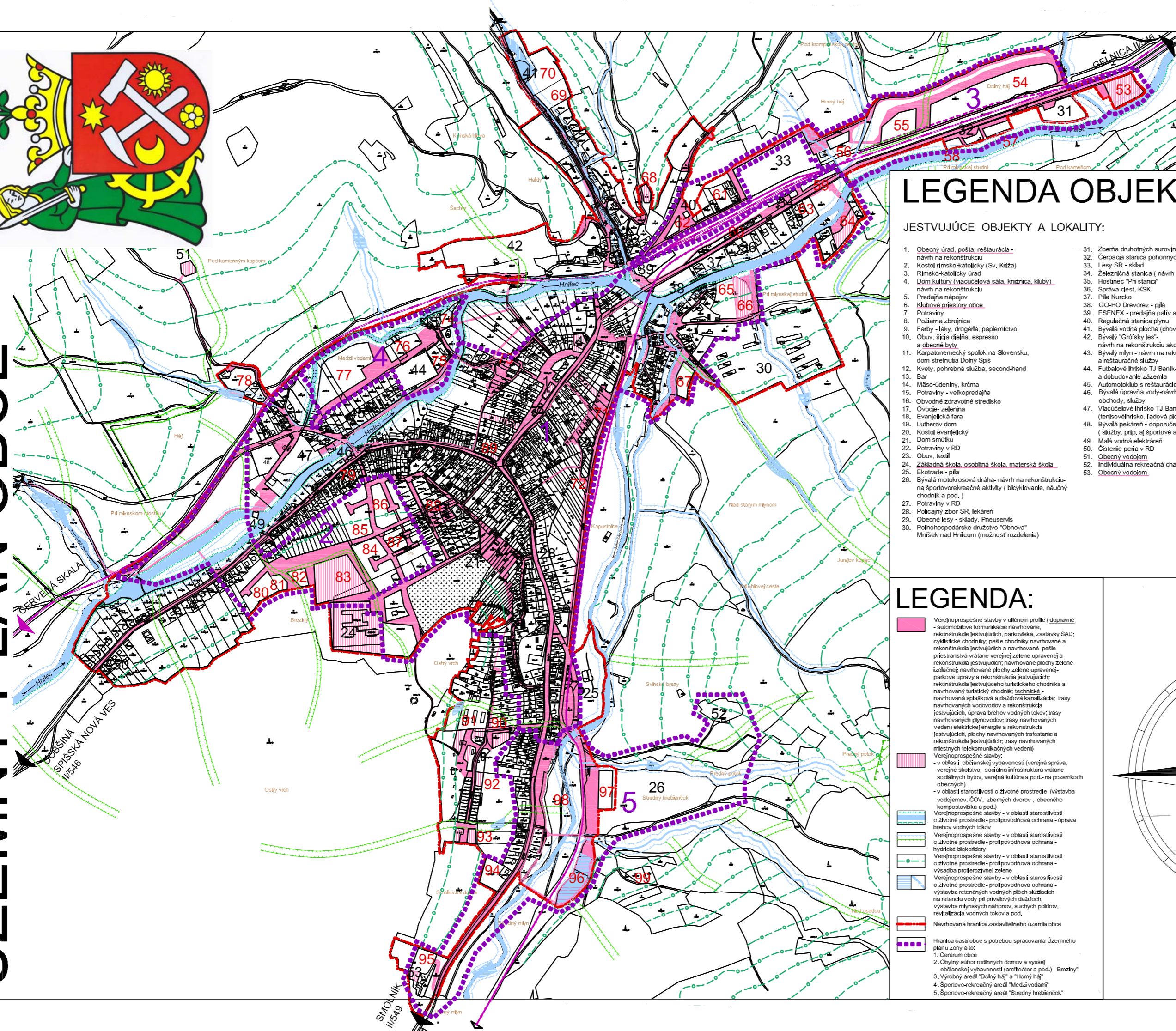



MNÍŠEK NAD HNILCOM

ÚZEMNÝ PLÁN OBCE



LEGENDA OBJEKTŮV:

JESTVUJÍCÍ OBJEKTY A LOKALITY:

1. Obecní úřad, pošta, restaurace - návrh na rekonstrukci
2. Kostel římsko-katolický (Sv. Kříže)
3. Římsko-katolický úřad
4. Dom kultury (všeočelová síň, knižnice, kluby) - návrh na rekonstrukci
5. Předávací stanice
6. Kádrové přístroje obce
7. Potravní
8. Požární zbrojnice
9. Farby - laky, drogerie, papírnictvo
10. Obuv, šicí dílna, espresso a občasná bytí
11. Karpatonecký spolek na Slovensku, dom stretnutia Dolný Spš
12. Kvety, pohřební služba, second-hand
13. Bar
14. Mléko-úvěrný, krčma
15. Potravní - velkoprodávka
16. Obvodní zdravotní středisko
17. Ovoce - zelenina
18. Evangelický fara
19. Lutherov dom
20. Kostel evangelický
21. Dom smútku
22. Potravní v RD
23. Obuv, lesní
24. Základní škola, osobitná škola, mateřská škola
25. Ekotrade - pila
26. Bývalá motokrosová dráha - návrh na rekonstrukci - na sportovně-rekreační aktivity (bicyklování, náučný chodník a pod.)
27. Potravní v RD
28. Policijný zbor SR, lekárň
29. Obecní lesy - sklady, Pneuservis
30. Poľnohospodárske družstvo "Oľovňa" Mníšek nad Hnilcom (možnosť rozšírenia)

31. Zberňa druhotných surovín
32. Čerpadlá stanica pohonných hmôt
33. Lesy SR - sklady
34. Základná stanica (návrh na rekonstrukciu)
35. Hostinec "Pri stanici"
36. Správa diest, KSK
37. Pila Nurocko
38. GO-HO Drevoz - pila
39. ESENEK - predajňa palív a stavebných materiálov
40. Regulačná stanica plynu
41. Bývalá vodná plocha (chov rýb) - návrh na obnovu
42. Bývalý "Grófský les" - návrh na rekonstrukciu ako lesopark
43. Bývalý mlyn - návrh na rekonstrukciu na ubytovacie a restauračné služby
44. Futbalové ihrisko TJ Baník - návrh na rekonstrukciu a dobudovanie zázemia
45. Automobilová s reštauráciou a ubytovním
46. Bývalá úpravňa vody - návrh na zmenu funkcie - obchody, služby
47. Všeobecné ihrisko TJ Baník (tenisové ihrisko, futbalová plocha, detské ihrisko)
48. Bývalá parkovňa - doplnková zmena využitia (služby, príp. aj športové aktivity - kolkárň a pod.)
49. Malá vodná elektrárň
50. Čistenie peňa v RD
51. Individuálna rekreačná chalúpa
52. Obecný vodojem
53. Obecný vodojem

NAVROVANÉ OBJEKTY A LOKALITY:

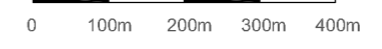

53. Čistenie odpadových vôd
54. Nezavádná výroba
55. Nezavádná výroba
56. Nezavádná výroba
57. Nezavádná výroba
58. Nezavádná výroba
59. Občianska vybavenosť - obchody, služby
60. Občianska vybavenosť - obchody, služby
61. Nezavádná výroba
62. Nezavádná výroba
63. Byvanie v rodinných domoch - cca 2 b. j.
64. Sociálne byvanie - cca 5 b. j.
65. Obecné kompostovisko
66. Zberný dvor
67. Byvanie (cca 3 b. j.) s ubytovaním turistov a poľnohospodárskou makovýrobou - agroturistika
68. Vodojem

69. Byvanie (cca 3 b. j.) s ubytovaním turistov a poľnohospodárskou makovýrobou - agroturistika
70. Chov rýb s možnosťou spracovania v reštaurácii a pod.
71. Nezavádná výroba spojená s predajom
72. Nezavádná výroba spojená s predajom
73. Občianska vybavenosť - obchody, služby
74. Byvanie a občianska vybavenosť - obchody, služby
75. Občianska vybavenosť - obchody, služby
76. Športová hala a pod.
77. Letné kúpalisko (príp. krytý bazén a pod.)
78. Byvanie (cca 3 b. j.) s ubytovaním turistov a poľnohospodárskou makovýrobou - agroturistika
79. Občianska vybavenosť - obchody, služby
80. Byvanie v rodinných domoch - cca 8 b. j.
81. Občianska vybavenosť - obchody, služby
82. Občianska vybavenosť - obchody, služby
83. Amfiteáter so zázemím
84. Byvanie v rodinných domoch - cca 12 b. j.

85. Byvanie v rodinných domoch - cca 12 b. j.
86. Byvanie v rodinných domoch - cca 10 b. j.
87. Byvanie v rodinných domoch - cca 10 b. j.
88. Dom seniorov
89. Pamätná izba - "Európska Železná cesta", priestory na semináre, stravovanie a pod - rekonštrukcia jeseňujúceho objektu
90. Komunitné centrum (sociálny klub)
91. Sociálne byvanie - cca 5 b. j.
92. Sociálne byvanie - cca 2 b. j.
93. Sociálne byvanie - cca 6 b. j.
94. Byvanie (cca 3 b. j.) s ubytovaním turistov a poľnohospodárskou makovýrobou - agroturistika
95. Byvanie (cca 2 b. j.) s ubytovaním turistov a poľnohospodárskou makovýrobou - agroturistika
96. Rekreačná vodná plocha - dimenzovaná aj na retenčnú dažďovej vody (v zime - zasnežovanie)
97. Športovo-rekreačné centrum (ubytovanie, obchody, reštaurácia, tenisové ihrisko, požičovňa bicyklov, lyží a pod.)
98. Vyhľadové plochy pre lesopark
99. Vyhľadové plochy pre lyžiarsky svah s doplnčením umiestnením vlekov a zázemím - penzión, reštaurácia, servis lyží a pod.

LEGENDA:

- Verejnoprospěšné stavby v účelnom profile (dopravné - automatizované komunikácie navrhované; rekonštrukcia jeseňujúch, parkoviská, zastávky SAD; cyklistické chodníky; pešie chodníky navrhované a rekonštrukcia jeseňujúch a navrhované pešie; prístupové vstupy verejnej zelene upravené a rekonštrukcia jeseňujúch; navrhované plochy zelene izolačnej; navrhované plochy zelene upravené - parkovacie upravené a rekonštrukcia jeseňujúch; rekonštrukcia jeseňujúceho turistického chodníka a navrhovaný turistický chodník; technické - navrhovaná splásková a dažďová kanalizácia; trasy navrhovaných vodovodov a rekonštrukcia jeseňujúch; úprava brehov vodných tokov; trasy navrhovaných plynovodov; trasy navrhovaných vodovodov elektrickej energie a rekonštrukcia jeseňujúch; plochy navrhovaných trafostán a rekonštrukcia jeseňujúch; trasy navrhovaných miestnych telekomunikačných vedení)
- Verejnoprospěšné stavby:
 - v oblasti občianskej vybavenosti (verejná správa, verejná školská, sociálna infraštruktúra vrátane sociálnych bytov, verejná kultúra a pod. - na pozemkoch obecných)
 - v oblasti starostlivosti o životné prostredie (výstavba vododielov, ČOV, zberných dvorov, obecného kompostoviska a pod.)
- Verejnoprospěšné stavby - v oblasti starostlivosti o životné prostredie - protipovodňová ochrana - úprava brehov vodných tokov
- Verejnoprospěšné stavby - v oblasti starostlivosti o životné prostredie - protipovodňová ochrana - hydričné škôdkobory
- Verejnoprospěšné stavby - v oblasti starostlivosti o životné prostredie - protipovodňová ochrana - výsadba protieroznej zelene
- Verejnoprospěšné stavby - v oblasti starostlivosti o životné prostredie - protipovodňová ochrana - výstavba retenčných vodných plôch akuzádich na retenčnú vodu pri príravných dažďoch, výstavba mlynských náhonov, suchých podrov, revíziá vodných tokov a pod.
- Navrhovaná hranica zastavateľného územia obce
- Hranica časti obce s potrebou spracovania územného plánu zóny a to:
 1. Centrum obce
 2. Obývaný súbor rodinných domov a vyššej občianskej vybavenosti (amfiteáter a pod.) - Brežiny
 3. Vyrobný areál "Dolný háj" a "Horný háj"
 4. Športovo-rekreačný areál "Medzú vodný"
 5. Športovo-rekreačný areál "Stredný hrebienok"



SCHVALOVACIA DOLOŽKA:

Označenie schvalovacieho orgánu : Obecné zastupiteľstvo v obci Mníšek nad Hnilcom
 Číslo uznesenia a dátum schválenia :
 Číslo VZN obce, ktorým sa vyhlasuje záväzná časť ÚPN-O :
 Oprávnená osoba : Ing. Ľudovít Kujniš, starosta obce.....

NÁZOV DOKUMENTÁCIE :	ÚZEMNÝ PLÁN OBCE MNÍŠEK NAD HNILCOM- Čistopis	
OBSTARÁVATEĽ :	Obec Mníšek nad Hnilcom	
PROJEKTANT :	Ing. arch. M. Šimková, autorizovaný architekt	
ODBOBNÍ PROJEKTANTI :	Ing. M. Pekarovič, Ing. J. Furmaník, Ing. M. Nagy,	
A KONZULTANTI :	Ing. J. Toporčák, Ing. K. Fekiačová	
MIERKA :	DÁTUM :	FORMÁT :
M = 1 : 10 000	Jún 2010	3 x A4
NÁZOV VÝKRESU :	SCHÉMA VEREJNOPROSPEŠNÝCH STAVIEB A URČENIE ČASTÍ OBCE S POTREBOU SPRACOVANIA ÚPN-Z	
	Č. VÝKRESU : 1	